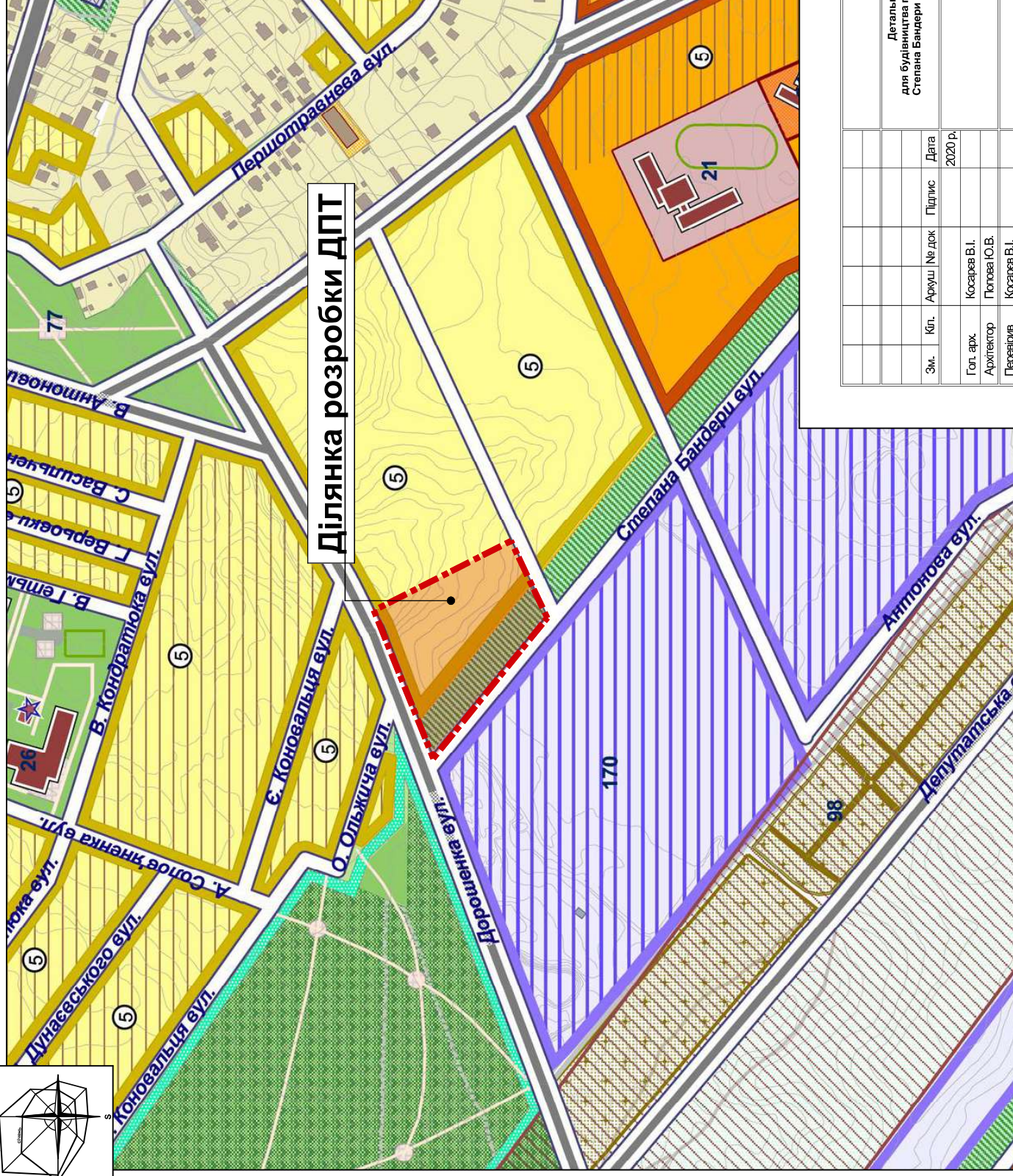
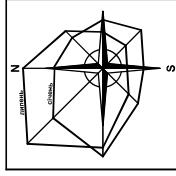



СХЕМА РОЗТАШУВАННЯ ТЕРИТОРІЇ В ПЛАНУВАЛЬНІЙ СТРУКТУРІ МІСТА БУЧА



Умовні позначення



Л 2020/13 - ГП

Детальний план території, орієнтовною площею 3,1 га, для будівництва приватної садибної забудови в межах вулиць Дорошенка, Степана Бандери та проєктних зон виробничого та садибного призначення в місті Буча Київської області

[illegible]

Схема розташування території в планувальній структурі м. Буча

ПП "Ладопроект",
М. Буча